
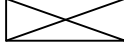



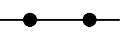
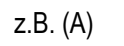


Festsetzungen

-  Grenze des räumlichen Geltungsbereichs des Bebauungsplans
-  Brücke
-  Straßenverkehrsfläche
-  Straßenbegrenzungslinie
-  Grünfläche
-  Abgrenzung unterschiedlicher Festsetzungen
-  z.B. (A) Besondere Festsetzung (siehe § 2)

Nachrichtliche Übernahmen

-  Oberirdische Bahnanlage
-  Hochliegende Bahnanlage
-  Denkmalschutz Einzelanlage

Kennzeichnungen

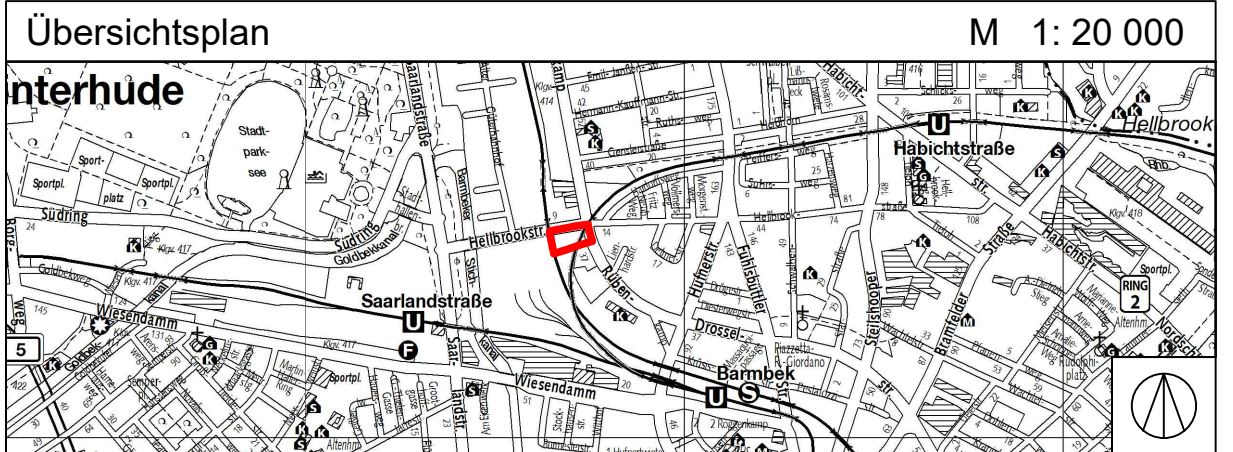
-  Vorhandene Gebäude

Hinweise

Maßgebend ist die Baunutzungsverordnung in der Fassung v. 21. November 2017 (BGBl. I S. 3787), zuletzt geändert am 3. Juli 2023 (BGBl. I Nr. 176, S. 1,6).

Längenmaße und Höhenangaben sind in Metern angegeben.

Der Kartenausschnitt (ALKIS) entspricht für den Geltungsbereich des Bebauungsplans dem Stand von Dezember 2023.



FREIE UND HANSESTADT HAMBURG



Bebauungsplan
Barmbek-Nord 61

Entwurf

Maßstab 1 : 1000 (im Original)

Bezirk Hamburg-Nord

Ortsteil 427