



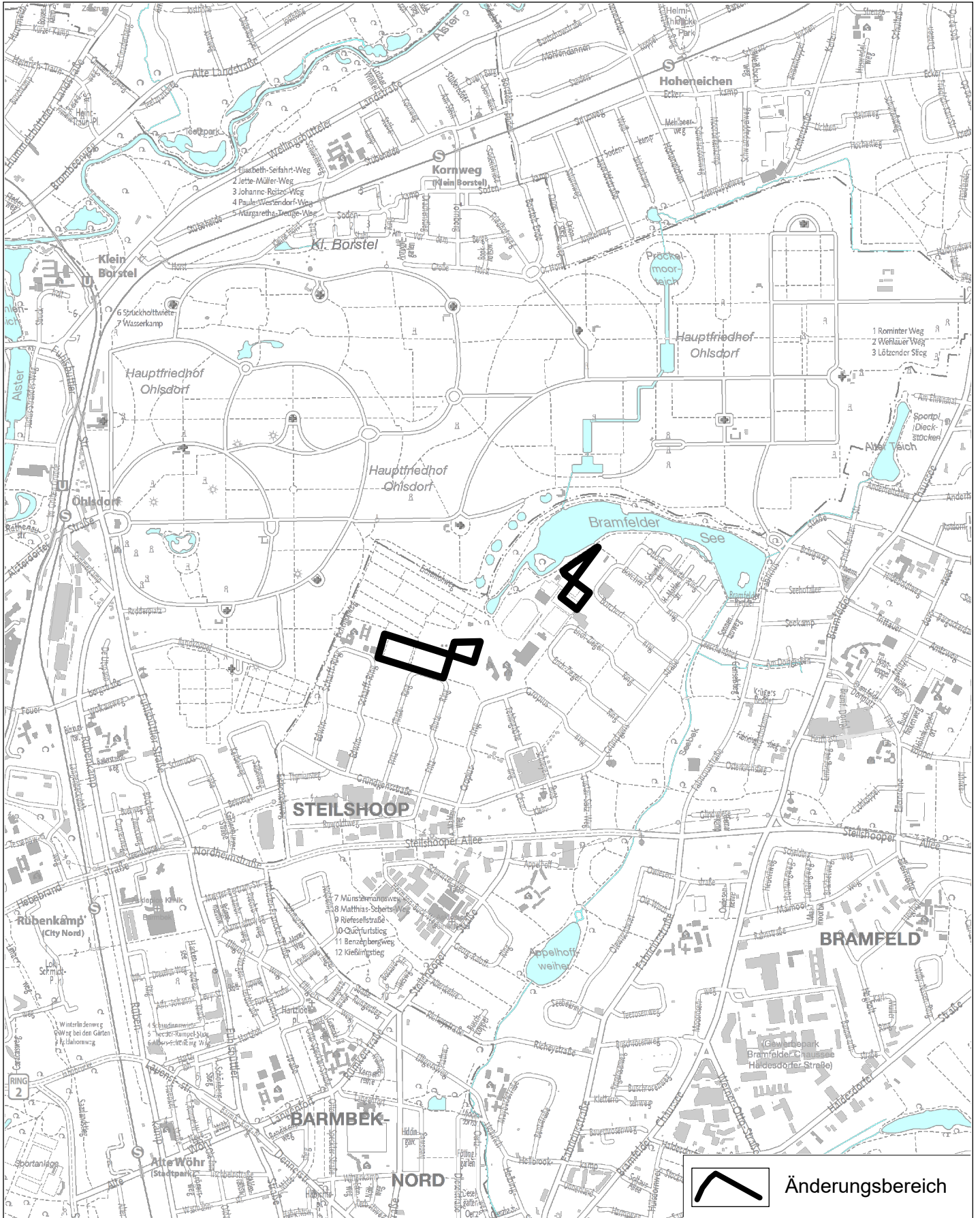
Freie und Hansestadt Hamburg Flächennutzungsplan

Flächennutzungsplanänderung F03/20

M 1 : 20 000

Wohnen am Bramfelder See in Steilshoop

Übersichtskarte





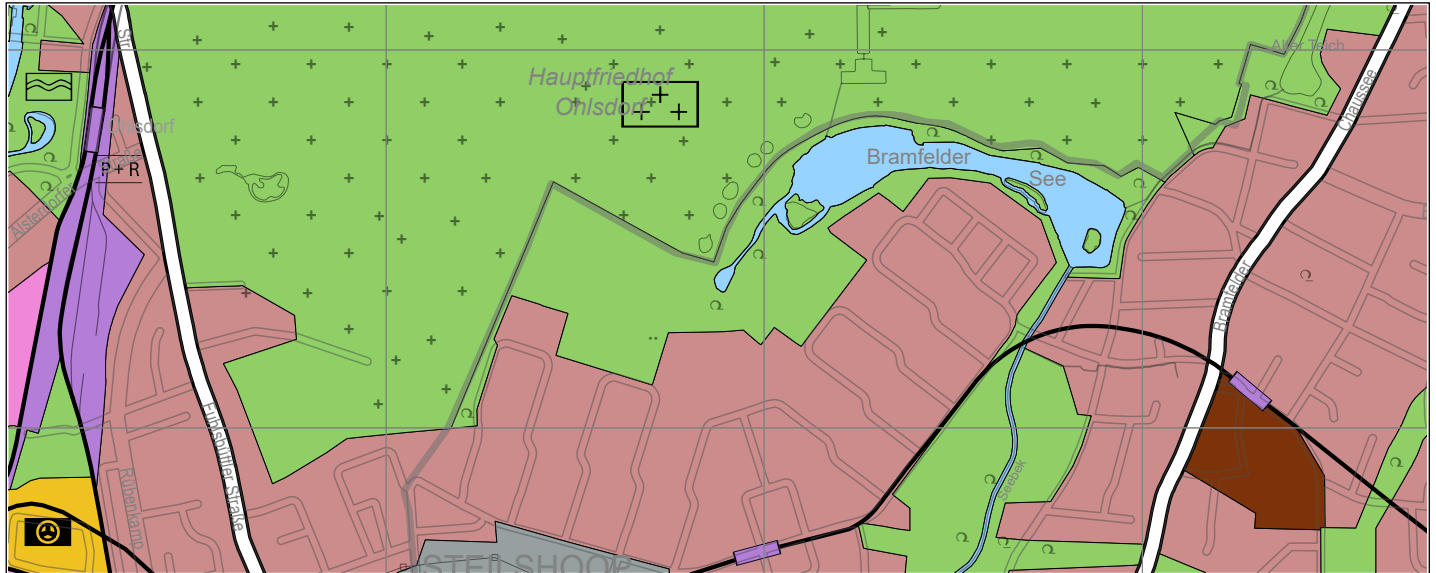
Freie und Hansestadt Hamburg Flächennutzungsplan

Flächennutzungsplanänderung F03/20

M 1 : 20 000

Wohnen am Bramfelder See in Steilshoop

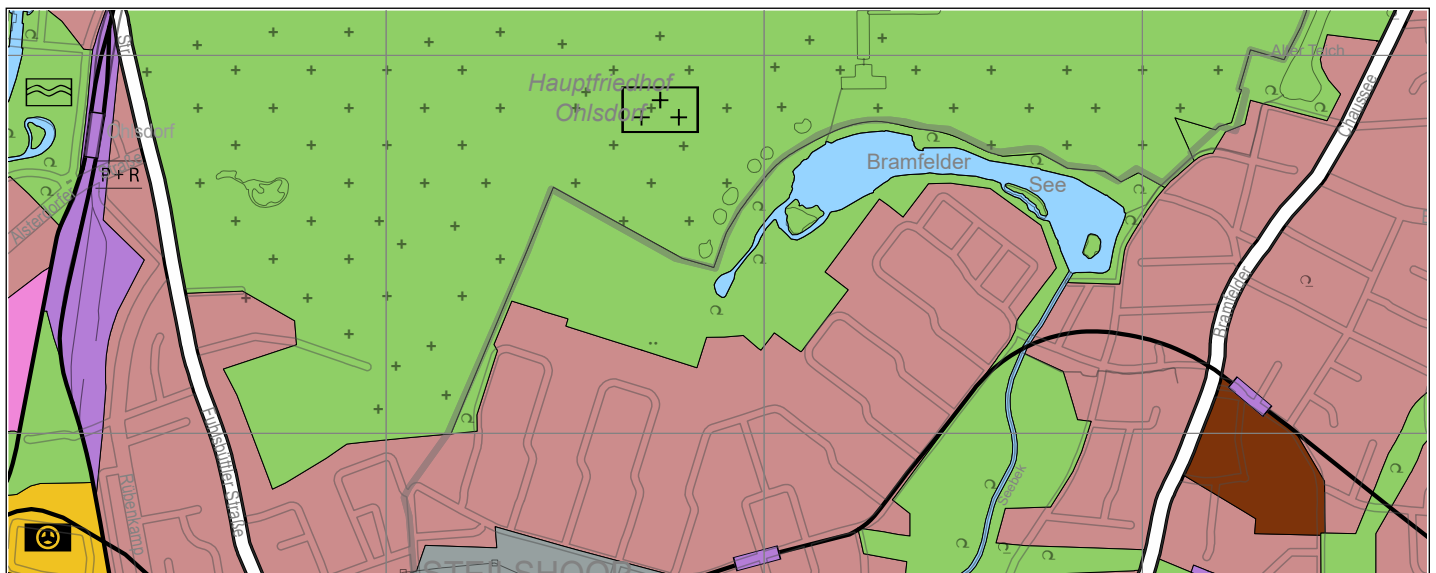
Aktueller Flächennutzungsplan



Flächennutzungsplanänderung



Geänderter Flächennutzungsplan



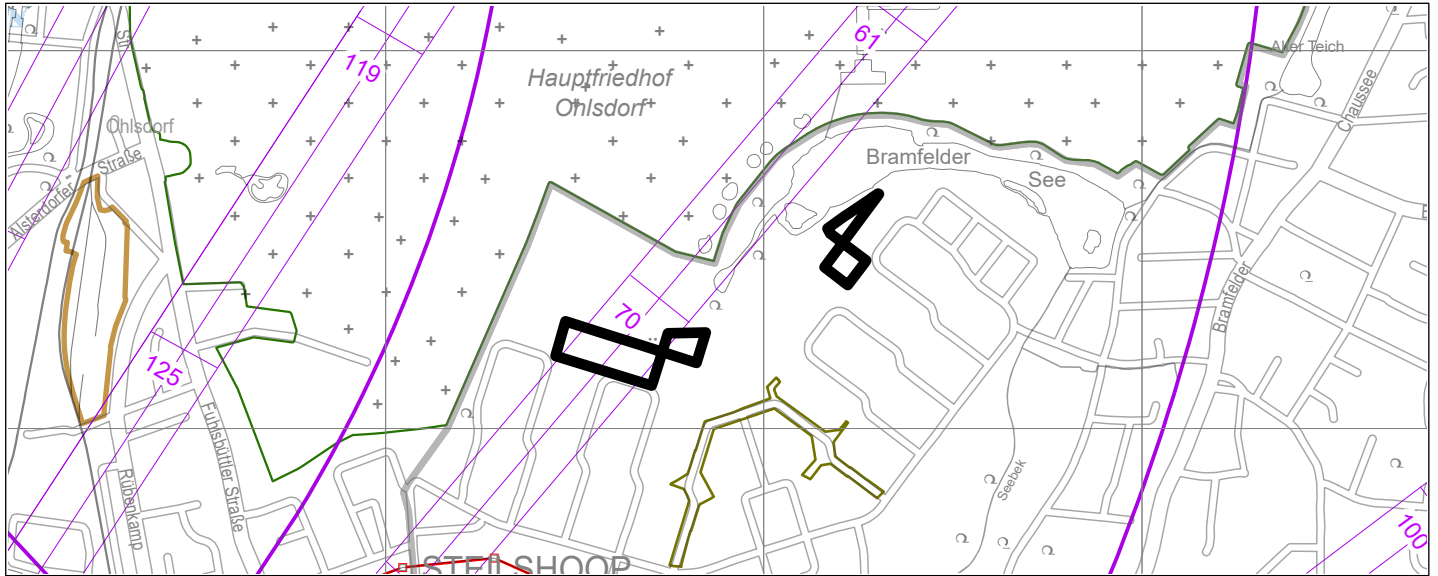


Freie und Hansestadt Hamburg Flächennutzungsplan


Flächennutzungsplanänderung F03/20
Wohnen am Bramfelder See in Steilshoop

M 1 : 20 000


Nachrichtliche Übernahmen, Kennzeichnungen und Vermerke (Beiblatt zum Flächennutzungsplan)




FNP-Änderung


 Änderungsbereich


Weitere Themenbereiche

 Bauliche Denkmalensembles

 Gartendenkmäler

 Flächen für Maßnahmen zum Schutz, zur Pflege und zur Entwicklung von Boden, Natur und Landschaft

 Bauschutzbereiche (§§ 12, 17 Luftverkehrsgesetz)
Die Höhenzahlen (m über NHN - Normalhöhennull) geben die untere Begrenzung des Bauschutzbereiches an.

 110 kV-Freileitungen

 Richtfunktrassen
Die Höhenzahlen (m über NHN - Normalhöhennull) geben die zulässigen Bauhöhen an.