



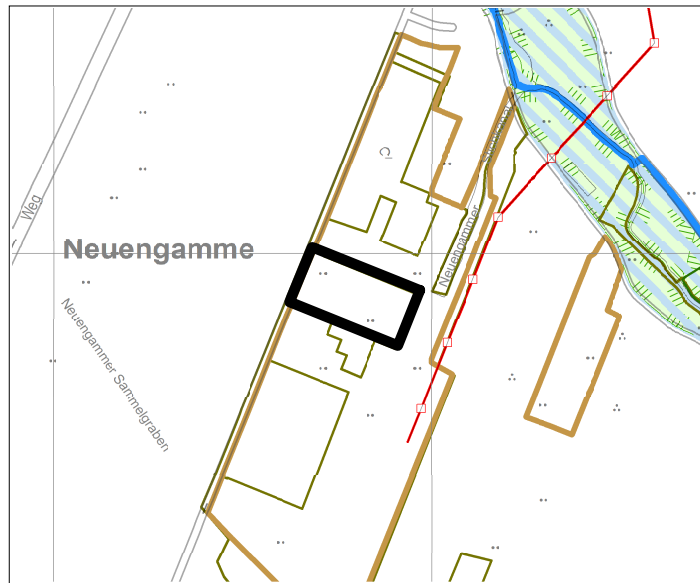
Freie und Hansestadt Hamburg Flächennutzungsplan

Flächennutzungsplanänderung F03/19

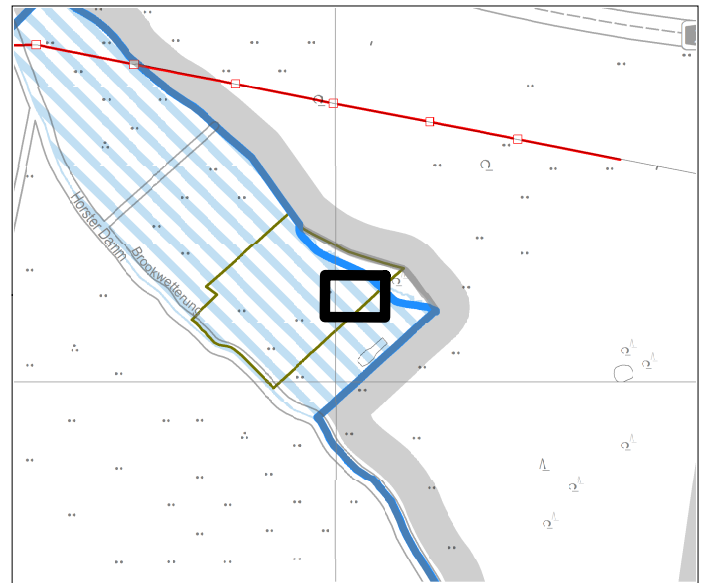
M 1 : 20 000

Herausnahme Symbol „Vollzugsanstalt“ im Bereich der Gedenkstätte Neuengamme sowie nördlich Horster Damm in Altengamme

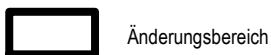
Nachrichtliche Übernahmen, Kennzeichnungen und Vermerke (Beiblatt zum Flächennutzungsplan)



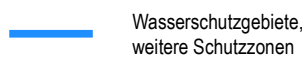
Altengamme



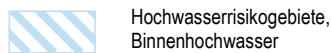
FNP-Änderung




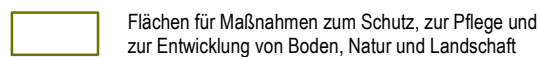
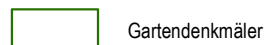
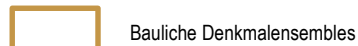
Schutzgebiete



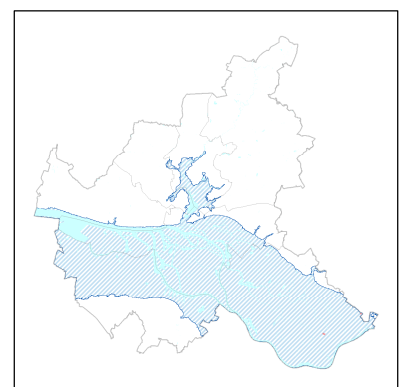
Hochwasserschutz



Weitere Themenbereiche



Nebenkarte
Hochwasserrisikogebiete, Sturmflut



Hinweis: Der Bereich der Flächennutzungsplanänderung befindet sich im Hochwasserrisikogebiet, Sturmflut (statistisch einmal in 200 Jahren)